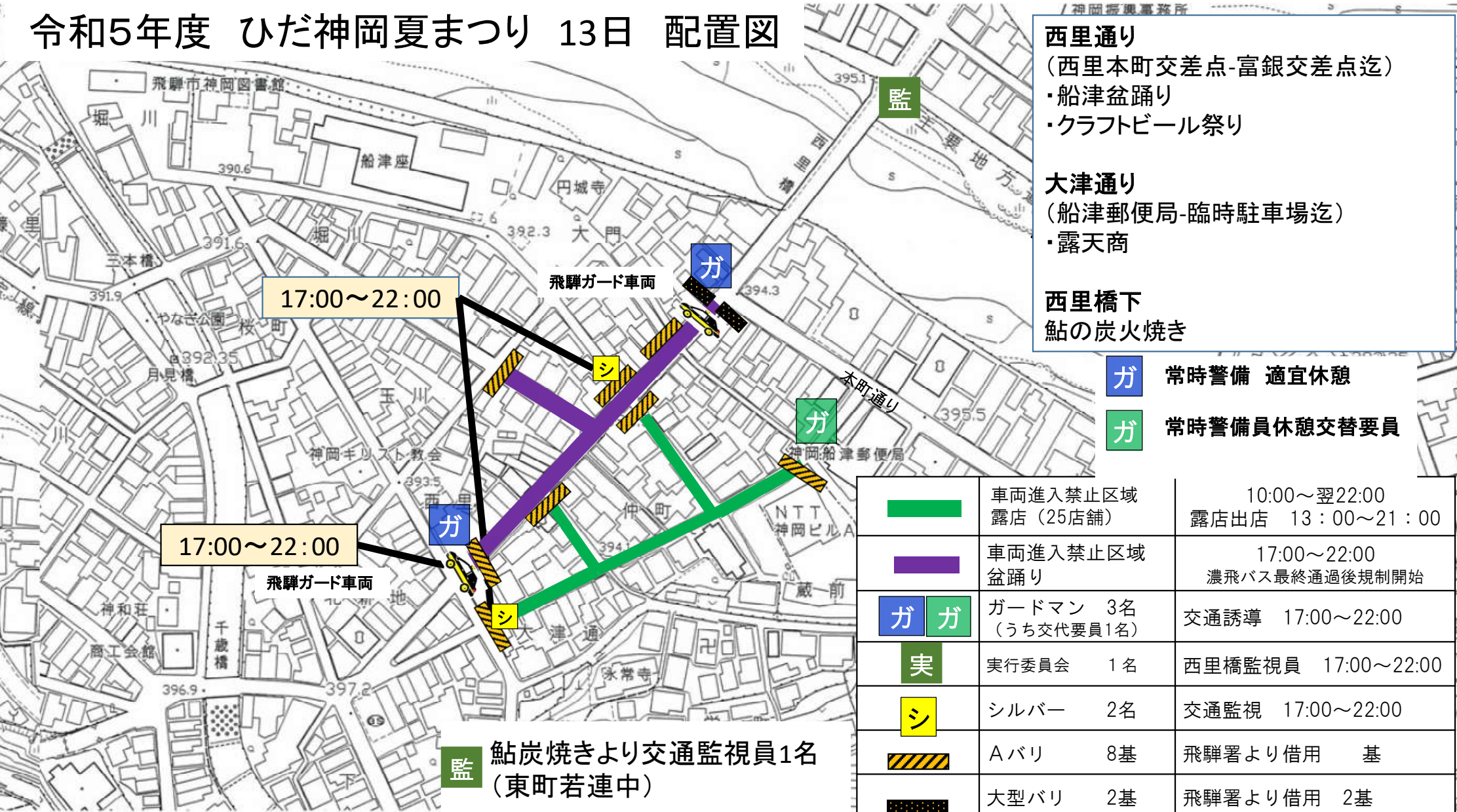


令和5年度 ひだ神岡夏まつり 13日 配置図



- 西里通り**
(西里本町交差点-富銀交差点迄)
・船津盆踊り
・クラフトビール祭り
- 大津通り**
(船津郵便局-臨時駐車場迄)
・露天商
- 西里橋下**
鮎の炭火焼き

ガ 常時警備 適宜休憩
ガ 常時警備員休憩交替要員

17:00~22:00

17:00~22:00

監 鮎炭焼きより交通監視員1名
(東町若連中)

	車両進入禁止区域 露店 (25店舗)	10:00~翌22:00 露店出店 13:00~21:00
	車両進入禁止区域 盆踊り	17:00~22:00 濃飛バス最終通過後規制開始
	ガードマン 3名 (うち交代要員1名)	交通誘導 17:00~22:00
	実行委員会 1名	西里橋監視員 17:00~22:00
	シルバー 2名	交通監視 17:00~22:00
	Aバリ 8基	飛驒署より借用 基
	大型バリ 2基	飛驒署より借用 2基

令和5年度 神岡花火大会 交通規制図

打ち上げ日時: 令和5年8月14日(月)
19時30分~19時45分 ※雨天翌日15日(火)に順延

(P)夕陽ヶ丘市民駐車場
(係員の配置無し)

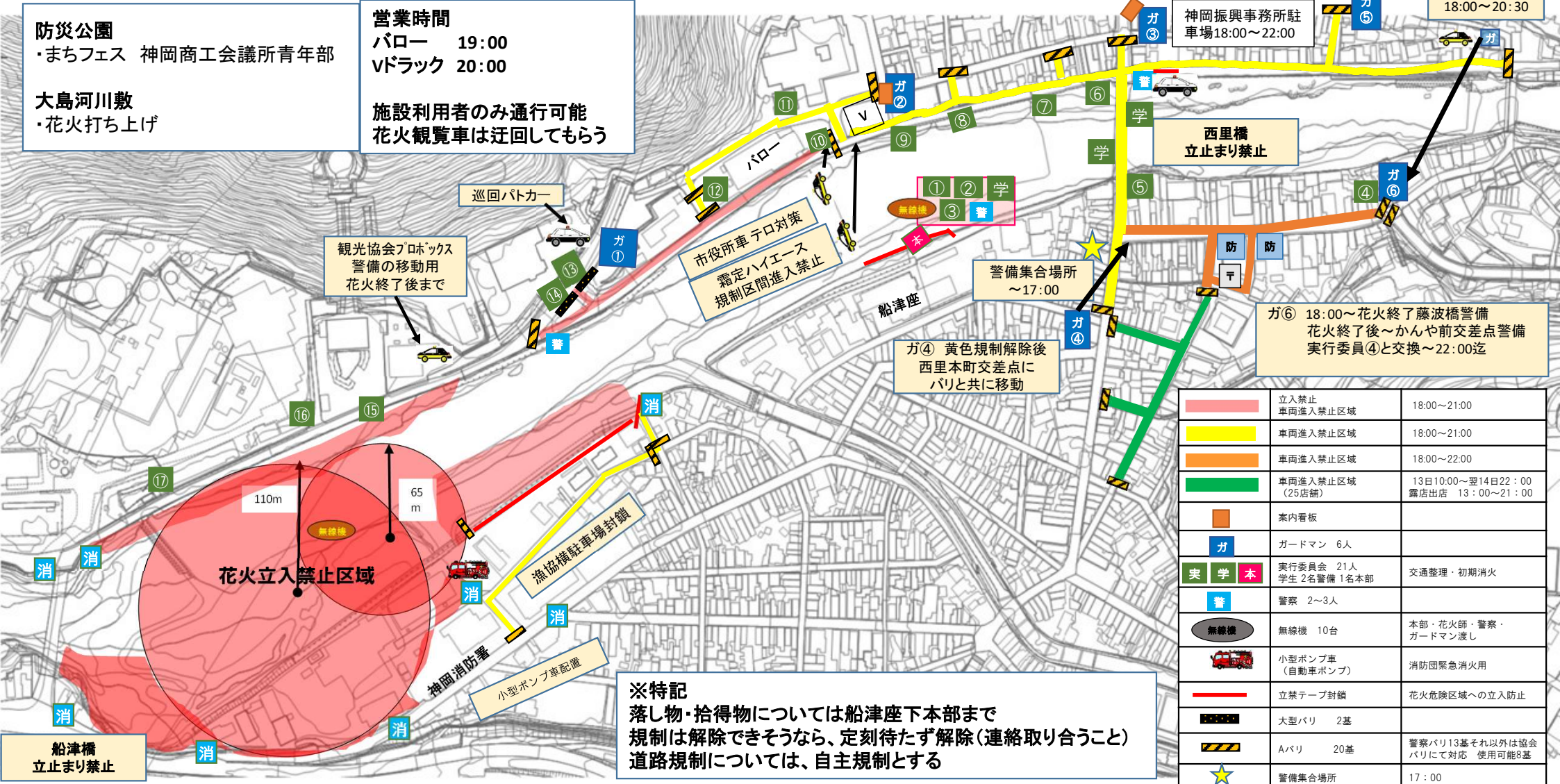
花火大会中
18:00~20:30

防災公園
・まちフェス 神岡商工会議所青年部

営業時間
パロー 19:00
Vドラック 20:00

大島河川敷
・花火打ち上げ

施設利用者のみ通行可能
花火観覧車は迂回してもらう



観光協会プロボックス
警備の移動用
花火終了後まで

市役所車テロ対策
霜定ハイエース
規制区間進入禁止

警備集合場所
~17:00

ガ④ 黄色規制解除後
西里本町交差点に
バリと共に移動

ガ⑥ 18:00~花火終了藤波橋警備
花火終了後~かんや前交差点警備
実行委員④と交換~22:00迄

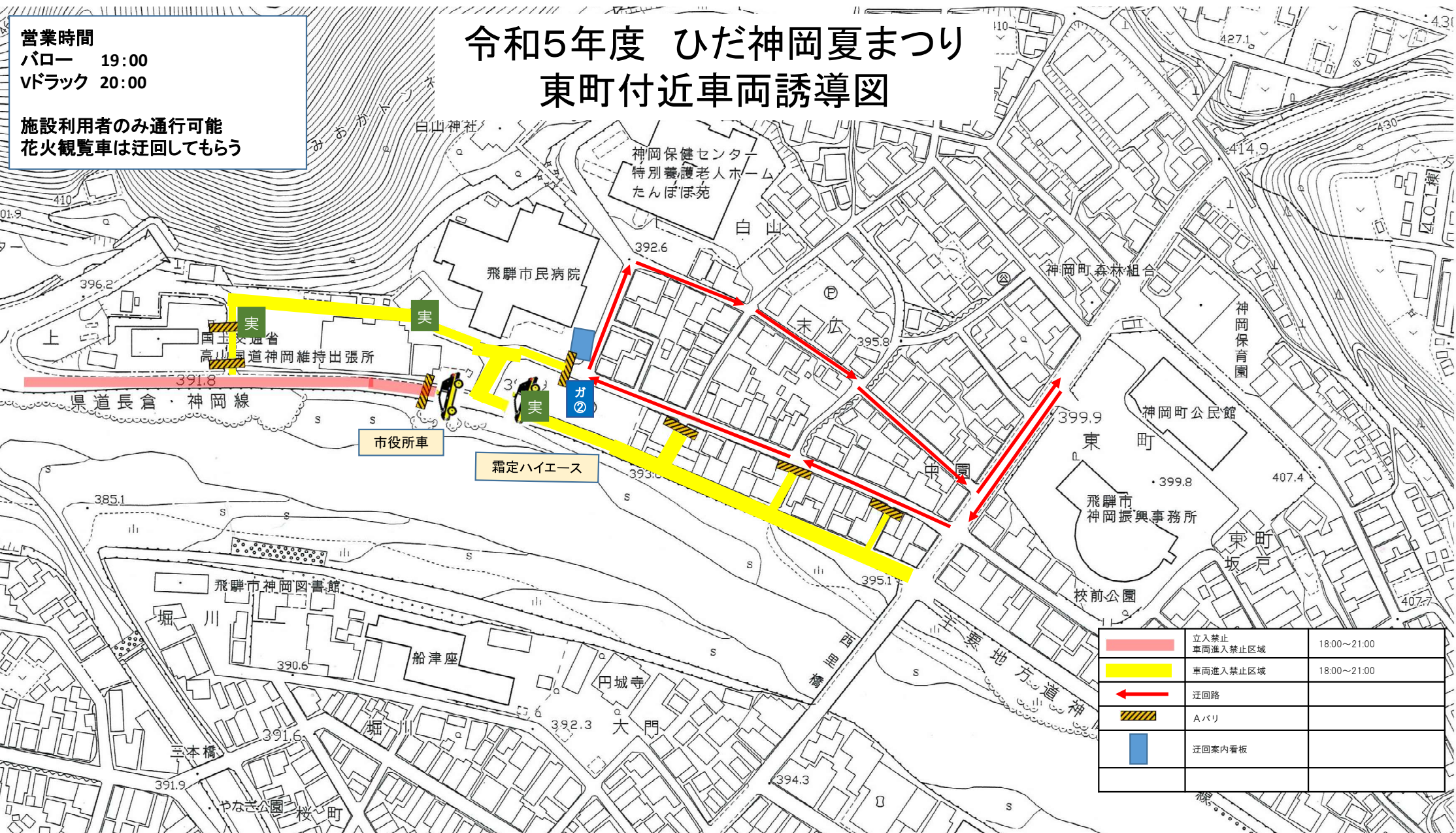
※特記
落し物・拾得物については船津座下本部まで
規制は解除できそうなら、定刻待たず解除(連絡取り合うこと)
道路規制については、自主規制とする

	立入禁止 車両進入禁止区域	18:00~21:00
	車両進入禁止区域	18:00~21:00
	車両進入禁止区域	18:00~22:00
	車両進入禁止区域 (25店舗)	13日10:00~翌14日22:00 露店出店 13:00~21:00
	案内看板	
	ガードマン 6人	
	実行委員会 21人 学生 2名警備 1名本部	交通整理・初期消火
	警察 2~3人	
	無線機 10台	本部・花火師・警察・ ガードマン渡し
	小型ポンプ車 (自動車ポンプ)	消防団緊急消火用
	立禁テープ封鎖	花火危険区域への立入防止
	大型バリ 2基	
	Aバリ 20基	警察バリ13基それ以外は協会 バリにて対応 使用可能8基
	警備集合場所	17:00

営業時間
 バロー 19:00
 Vドラック 20:00

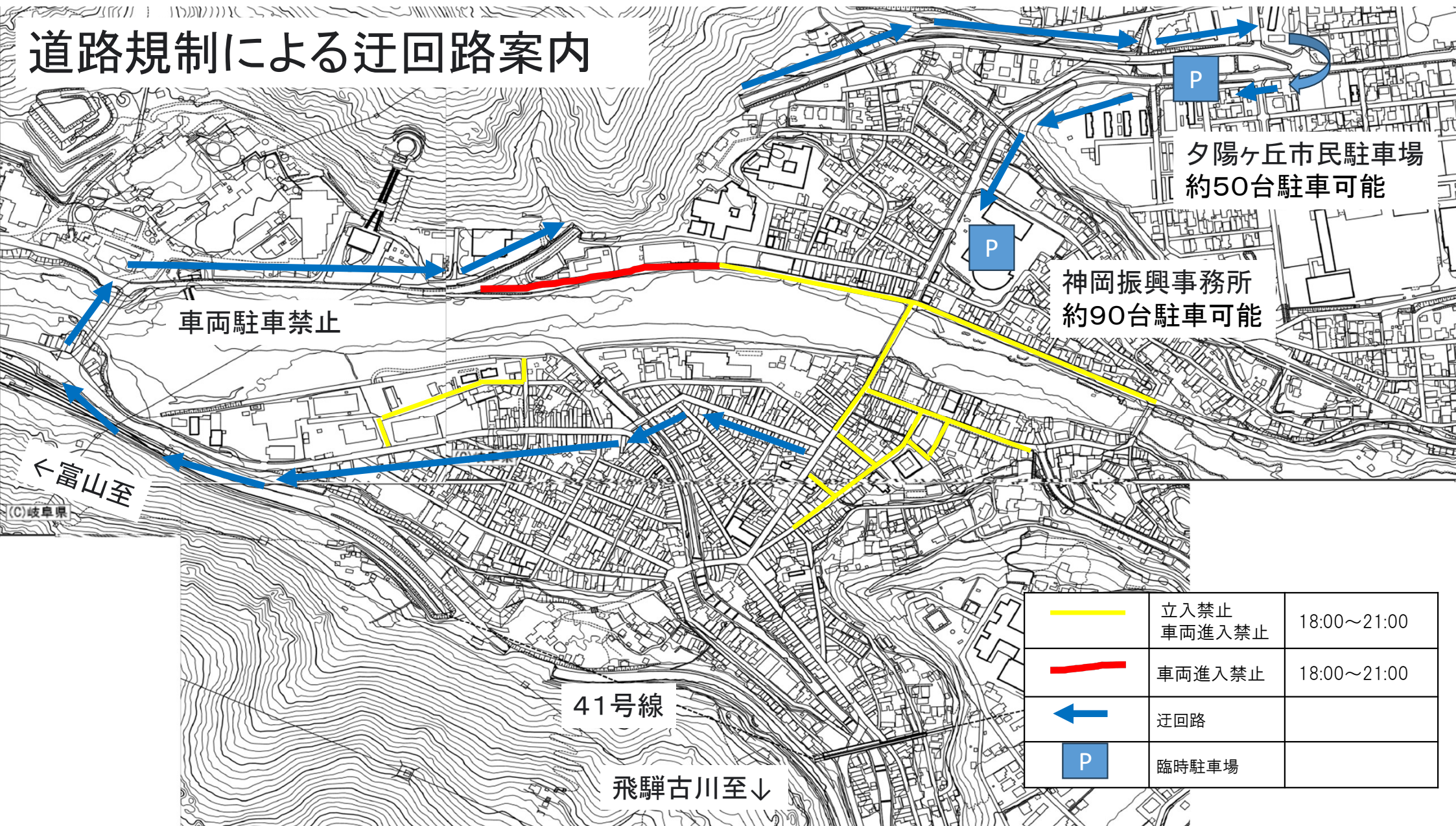
施設利用者のみ通行可能
 花火観覧車は迂回してもらう

令和5年度 ひだ神岡夏まつり 東町付近車両誘導図



	立入禁止 車両進入禁止区域	18:00~21:00
	車両進入禁止区域	18:00~21:00
	迂回路	
	Aバリ	
	迂回案内看板	

道路規制による迂回路案内



車両駐車禁止


夕陽ヶ丘市民駐車場
約50台駐車可能

神岡振興事務所
約90台駐車可能

←富山至

41号線

飛騨古川至↓

	立入禁止 車両進入禁止	18:00~21:00
	車両進入禁止	18:00~21:00
	迂回路	
	臨時駐車場	